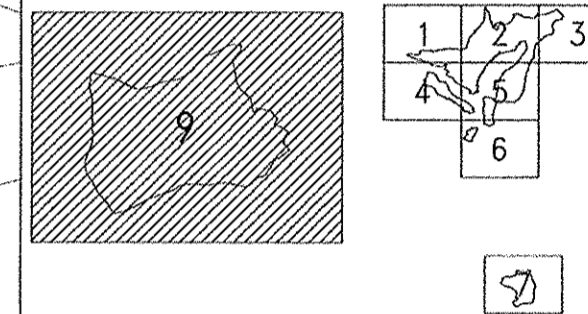
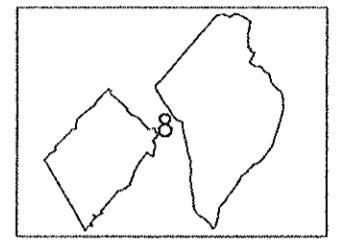




GRAFICO DE HOJAS



ESCALA: 1/4.000



**AYUNTAMIENTO  
DE  
PASTRANA**  
(Guadalajara)


PLAN DE ORDENACION  
MUNICIPAL

COMISION PROVINCIAL DE URBANISMO  
Aprobado por acuerdo de ...  
- 8 JUN. 2004

INFORMACION

SUELO URBANO  
SEGUN CATASTRO

REFERENCIA 2001 / 038  
FECHA MARZO 2002  
HOJA Nº 9-9



ARQUITECTURA • URBANISMO • INGENIERIA  
ORDENACION DEL TERRITORIO • MEDIO AMBIENTE  
Tfno: 949 22.14.96 • Fax: 949 22.47.82 • E-mail: ingenya@ingenya.es  
c/ Amparo, 53 • 19002 Guadalajara • www.ingenya.es