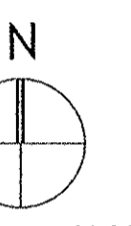
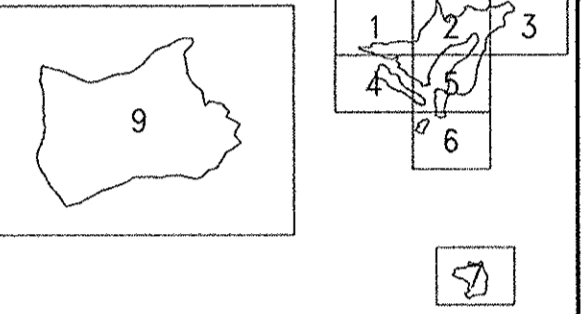
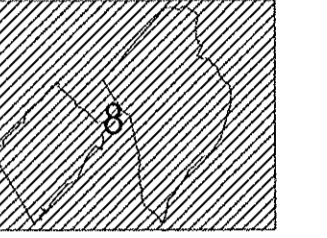




GRAFICO DE HOJAS



ESCALA: 1/4.000
0 40 80 120 160 200



AYUNTAMIENTO DE PASTRANA (Guadalajara)

PLAN DE ORDENACION MUNICIPAL

COMISION PROYECTO DE URBANISMO
Aprobado por acuerdo de:
- 8 JUNI 2004

INFORMACION

SUELO URBANO SEGUN CATASTRO

REFERENCIA
2001 / 038
FECHA
MARZO 2002

HOJA Nº
9-8



ARQUITECTURA • URBANISMO • INGENIERIA
ORDENACION DEL TERRITORIO • MEDIO AMBIENTE
Tfno: 949 22.14.96 • Fax: 949 21.47.82 • E-mail: ingenya@ingenya.es
c/ Amparo, 53 • 19002 Guadalajara • www.ingenya.es