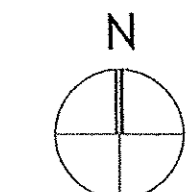
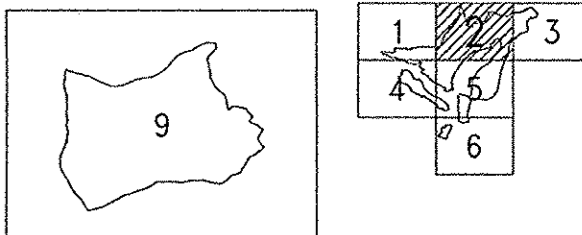
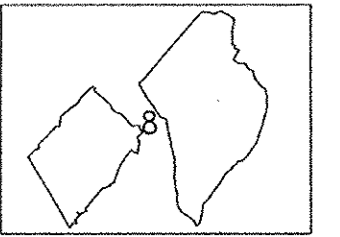




GRAFICO DE HOJAS



ESCALA: 1/1.000
0 10 20 30 40 50



**AYUNTAMIENTO
DE
PASTRANA**
(Guadalajara)

PLAN DE ORDENACION
MUNICIPAL

INFORMACION

SUELO URBANO
SEGUN CATASTRO

REFERENCIA

2001 / 038

FECHA

MARZO 2002

HOJA Nº

9-2



ARQUITECTURA ■ URBANISMO ■ INGENIERIA
ORDENACION DEL TERRITORIO ■ MEDIO AMBIENTE
Tlfno: 949 22.14.96 ■ Fax: 949 21.47.82 ■ E-mail: ingenya@ingenya.es
c/ Amparo, 53 ■ 19002 Guadalajara ■ www.ingenya.es